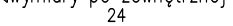
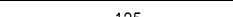
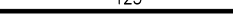

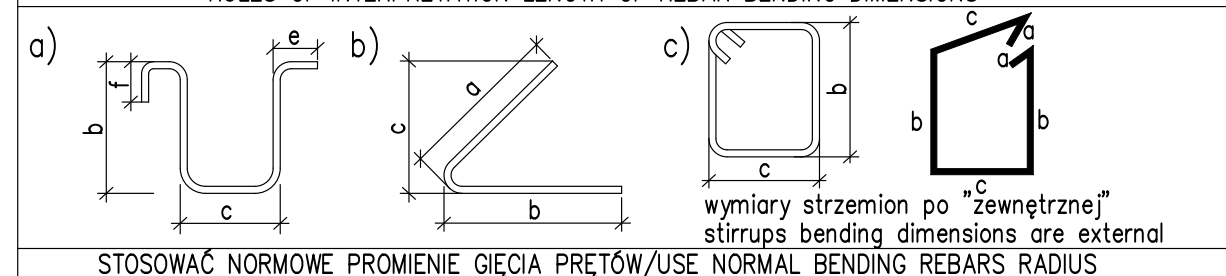


sztuk/pcs.	SYMBOL	NAZWA ELEMENTU/ELEMENT NAME						
nr/no:	kształt/shape	sztk/pcs	Ø	stal/steel	dł./length	kg/m	masa całkowita/total weight	UWAGI/NOTES
1		50	8	B500SP	112	0.395	22.1	
15		8	16	B500SP	155	1.578	19.6	
18		8	16	B500SP	165	1.578	20.8	
26		16	16	B500SP	484	1.578	122.2	

STAL/STEEL/Ø	masa/weight [kg]	długość/length [mb]
Ø8	22.1	56
Ø16	162.6	103
razem/total	184.7	159



1. Wymiary strzemiom podano po zewnętrznej stronie;
2. Przenikanie zbrojenia oraz przerwy robocze słupów i ścian rozpatrywać z rysunkami szalunkowymi oraz zbrojeniowymi;
3. W słupach i ścianach prowadzić zwody instalacji odgromowej i uziemiającej wg projektu branży elektrycznej.
4. Słupy przylegające do ścian betonowych w strzemiach muru nośnego (minimum 15 cm).
5. Kierunek uprzątlonyjowany to kierunek osi prętów układany z mniejszą otuliną;
6. Ukośne pręty dobrajające – układać w trzeciej warstwie;
7. W każdym przekroju należy zapewnić ciągłość zbrojenia;
8. Nie dopuszcza się betonowania słupów i ścian w etapach innych niż pokazują przerwy robocze;
9. Pielęgnację betonu wykonywać zgodnie z normą PN-EN 13670;
10. Odbiór otulin należy potwierdzić wpisem do dziennika budowy;
11. Wymiary podane w cm, rzędne w m.

40-115 Katowice  
ul. J. Baidona 8a/5  
email: grupa\_box@wp.pl  
tel: 698 691 636

<div>40-115 Katowice ul. J. Baidona 8a/5 email: gmina.bow@wp.pl tel: 698 691 636</div>			
<div>Wszelkie prawa autorskie zastrzeżone. Reprodukacja bez zgody autorów zabroniona. Podstawa prawna: Ustawa z dnia 04-02-1994, Dz.U.Nr poz. 83 z dnia 23-02-1994</div>			
<div>Objekt: Rozbudowa budynku przedszkola o budynek żłobka oraz budowa niezbędnej infrastruktury technicznej, parkingów i placu zabaw w ramach programu "Aktywny Miałuch 2022-2029"</div>	<div>Projektant: mgr inż. Szymon Jędruszek nr upr. LUB/0216/PWBKb/19</div>	<div>Podpis:</div>	<div>Treść rysunku:  <div>ZBROJENIE SŁUPÓW KONDYGNACJI PIWNICY</div></div>
<div>Adres: 34-400 Nowy Targ, ul. Wojska Polskiego 5 obręb ewid. Nowy Targ nr 0001 nr ewid. działek 13220/1, 13220/4, 13222/7, 13222/8, identyfikator działek: 121101_1.0001.13222/7; 121101_1.0001.13222/8; 121101_1.0001.13220/1; 121101_1.0001.13220/4</div>		<div>Stadium:  PROJEKT WYKONAWCZY</div>	<div>Branża:  KONSTRUKCJA</div>
<div>Inwestor: Gmina Miasto Nowy Targ ul. Krzywa 1 34-400 Nowy Targ</div>	<div>Sprawdzający mgr inż. Bartłomiej Furtak nr upr. LUB/0235/PWBKb/21</div>	<div>Podpis:</div>	<div>Data: sierpień 2025r.</div> <div>Skala: 1:25</div> <div>Nr rysunku: K-14.1</div>